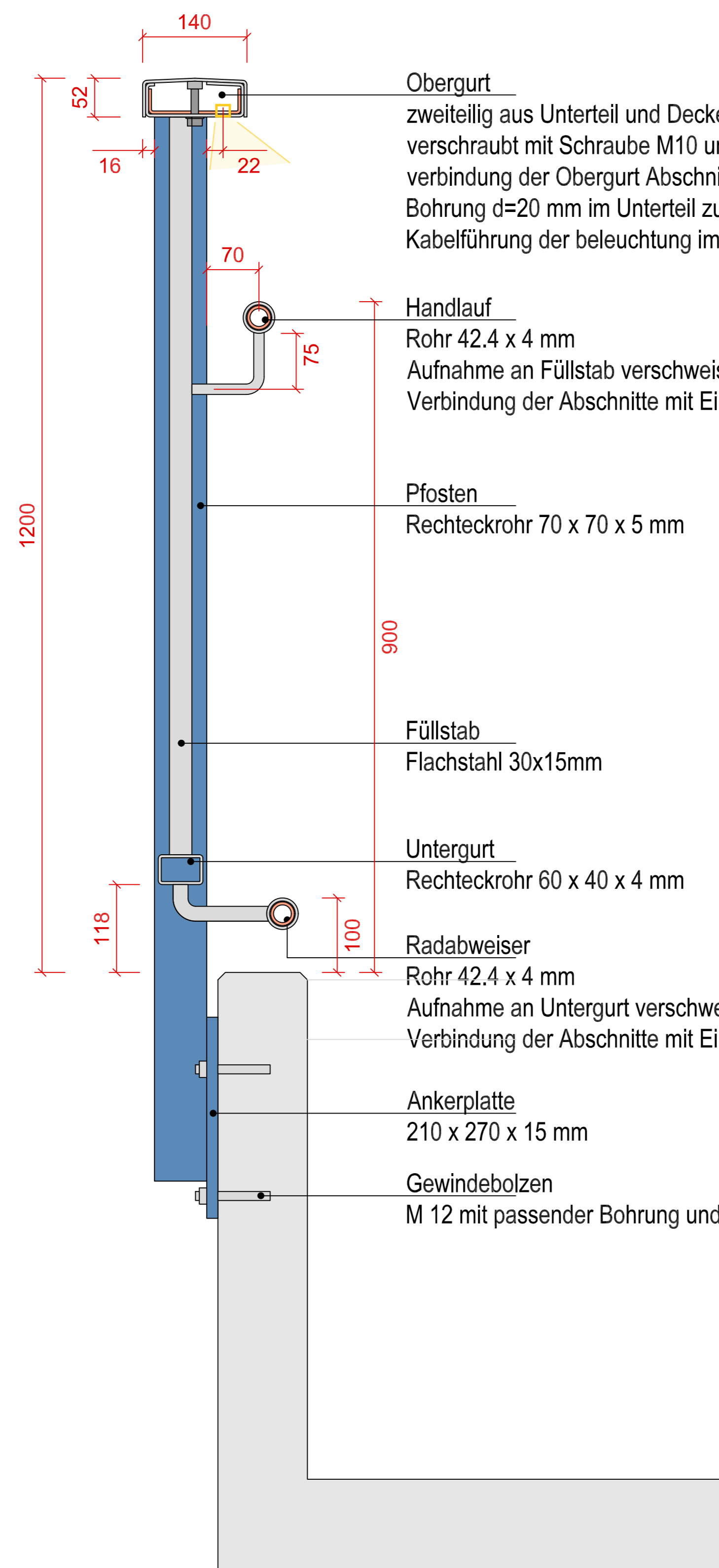


Ankerplatte Geländerpfosten  
M 1:5



Geländerpfosten  
M 1:5

**Obergurt**  
zweiteilig aus Unterteil und Deckel, gekantet aus 4mm Stahlblech, verschraubt mit Schraube M10 und angeschweißter Mutter im Deckel, Verbindung der Obergurt Abschnitte mit passendem Schiebbling  
Bohrung d=20 mm im Unterteil zur Aufnahme der LED-Spots, Kabelführung der Beleuchtung im Hohlraum des Obergurtes

**Handlauf**  
Rohr 42,4 x 4 mm  
Aufnahme an Füllstab verschweisst, Rundstahl d=14mm  
Verbindung der Abschnitte mit Einschleibling 31,8 x 4 mm

**Pfosten**  
Rechteckrohr 70 x 70 x 5 mm

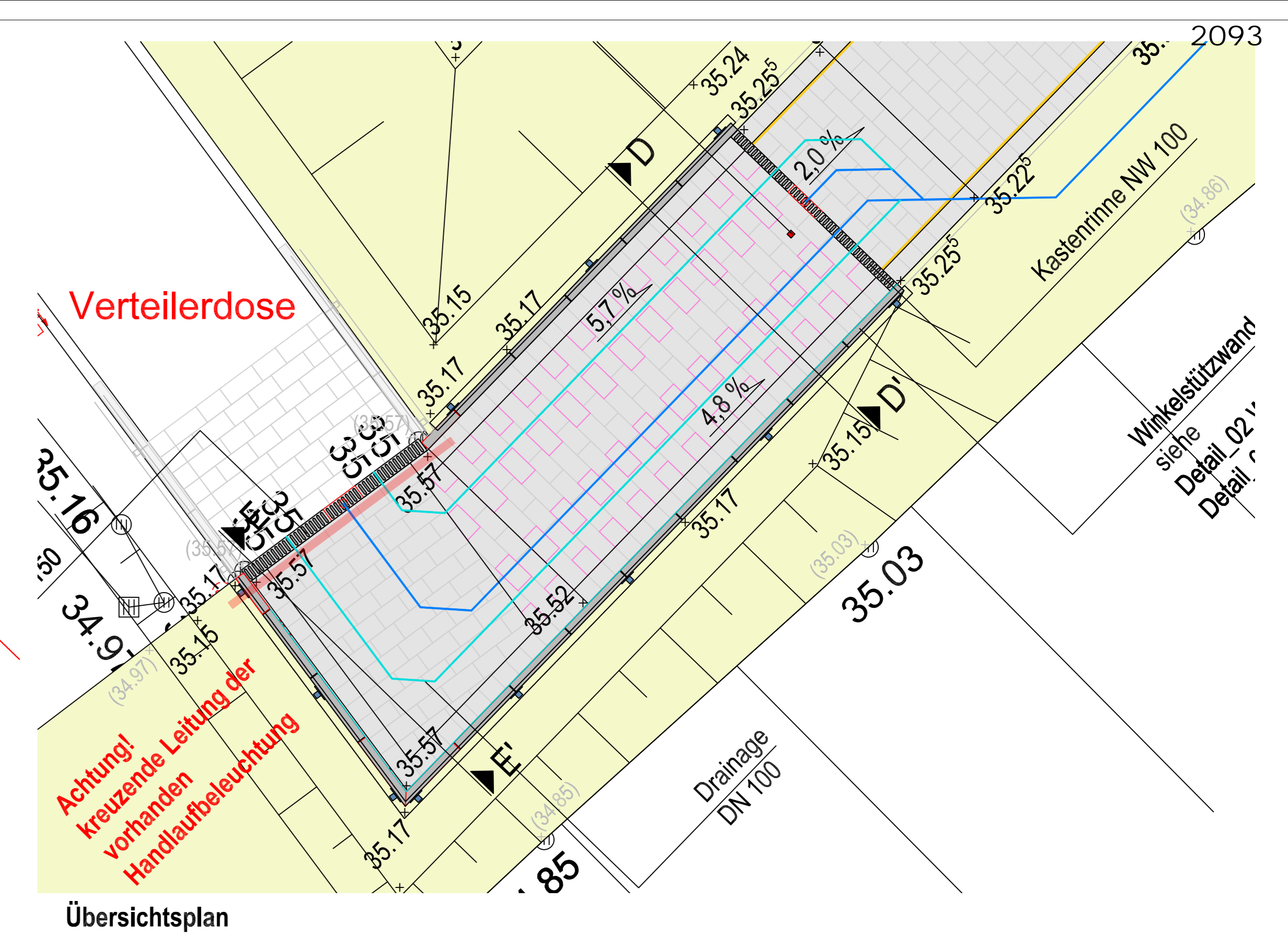
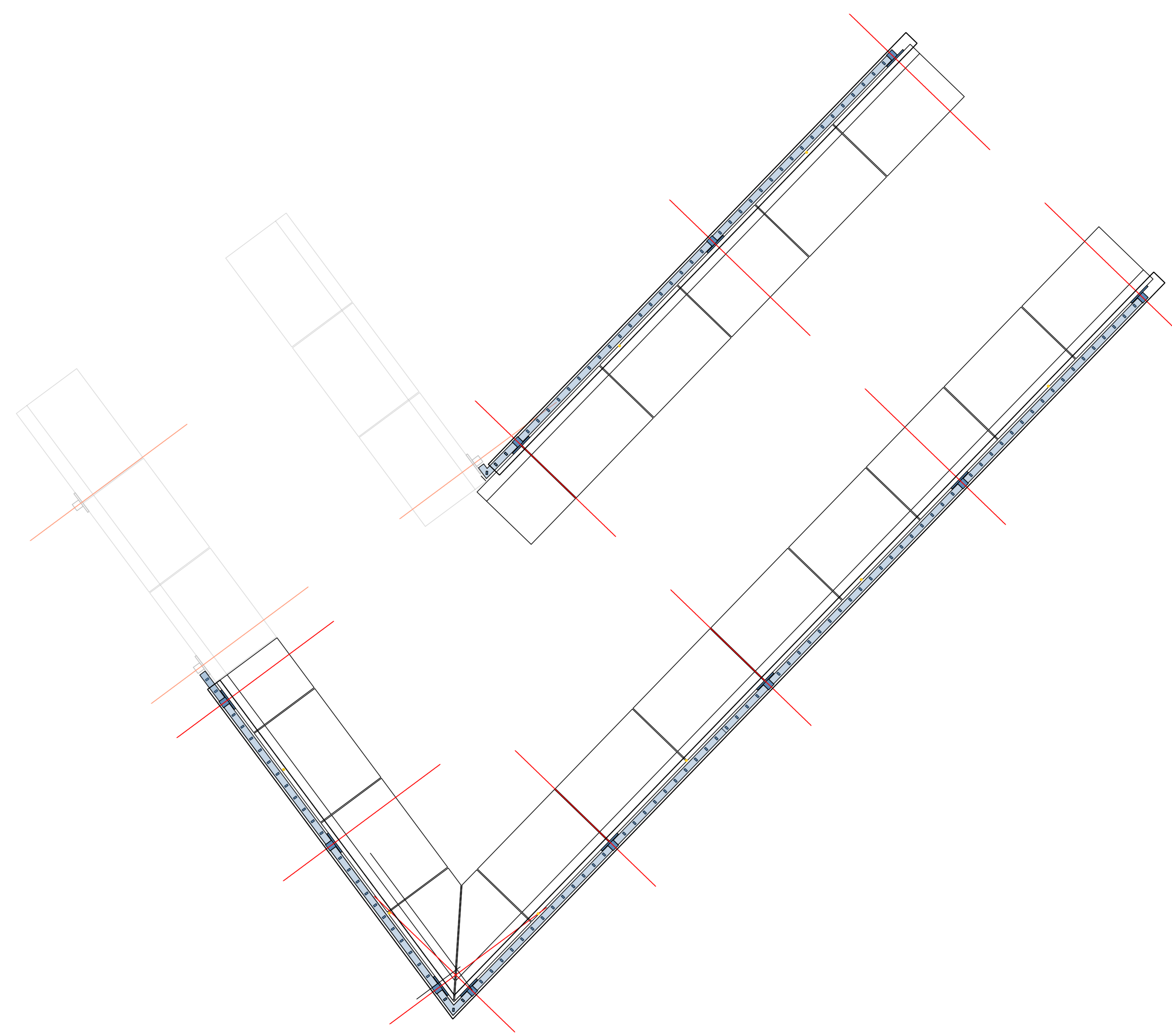
**Füllstab**  
Flachstahl 30x15mm

**Untergurt**  
Rechteckrohr 60 x 40 x 4 mm

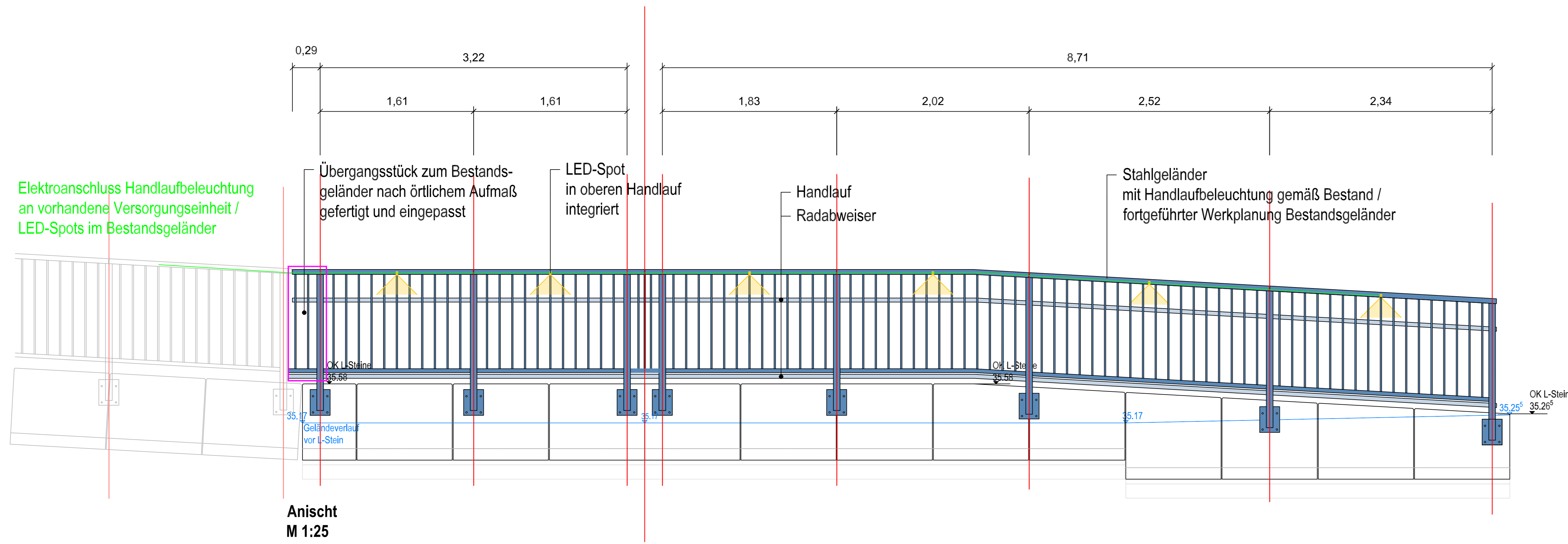
**Radabweiser**  
Rohr 42,4 x 4 mm  
Aufnahme an Untergurt verschweisst, Rundstahl d=20mm  
Verbindung der Abschnitte mit Einschleibling 31,8 x 4 mm

**Ankerplatte**  
210 x 270 x 15 mm

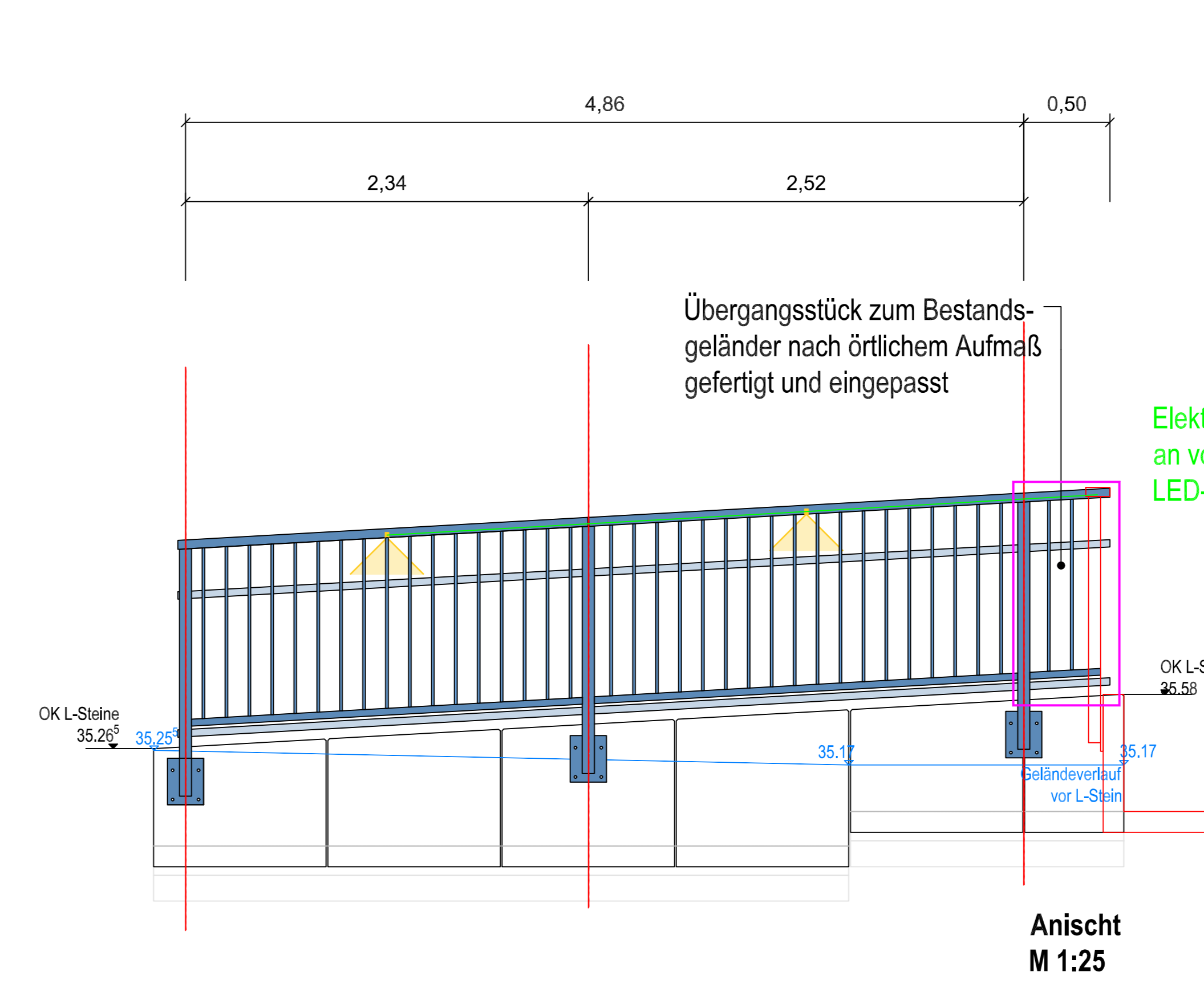
**Gewindebolzen**  
M 12 mit passender Bohrung und Dübel im



Übersichtsplan



Anischt  
M 1:25



Anischt  
M 1:25

Index	Art der Änderung	Datum	Verfasser

Dieser Plan gilt nur im Zusammenhang mit allen Architekten- und Fach-Ing.-Plänen.  
Die Lage aller Leitungen sowie aller Höhen und Maße sind vom AN am Bau und in Verbindung mit allen Architekten- und Fachingenieurplänen eigenverantwortlich zu prüfen.  
Statische und hydraulische Nachweise sowie ggf. notwendige Zulassungen sind durch den AN zu erbringen. Unstimmigkeiten sind rechtzeitig vor Beginn der Arbeiten der örtlichen Bauleitung anzuzeigen.

**Hinweistext - Bestandsblume:**  
Im Bereich von Bestandsblumen sind die Bodenarbeiten mit besonderer Sorgfalt auszuführen.  
Das Freilegen der Wurzeln muss in Abstimmung mit dem AIC in Handarbeit erfolgen.  
Die ggf. beschädigten Wurzeln sind sauber mit Handschneidegeräten nachzuschneiden.

Alle Höhenangaben in NHN-Bezugssystem      Koordinatensystem: UTM 32

**PROJEKT :**      **IGA 2027**  
Internationale Gartenausstellung Metropole Ruhr  
**Zuwegung Skywalk**

**LEISTUNGSPHASE:**      **Ausführungsplanung**

**ÜBERSICHTSPLAN :**  
**NUR ZUR KALKULATION**

**BAUHERR :**  
Im Namen und im Auftrag der Stadt Duisburg  
Wirtschaftsbetriebe Duisburg - AöR  
Schifferstr. 190  
47059 Duisburg

Wirtschaftsbetriebe  
**DUISBURG**  
am Rhein

*Freigabe der Entwurfsplanung: Name, Datum, Unterschrift*

Modultab:	1:5/25	Bearbeitet:	
Datum:	23.06.2026	Gezeichnet:	
Planinhalt:		Geprüft:	

**Geländer**

Plan-Nr.:	Blatt-Nr.:	Index:
<b>D_03</b>	<b>01</b>	<b>-</b>

Freigabevermerk Büro Ort, den      Freigabevermerk

Beispiel: